

Согласовано  
Начальник ГИБДД ММО МВД  
России «Новолялинский»  
Майор полиции  
Немчанинов Алексей Геннадьевич



Утверждаю  
Директор МКОУ «Прокон –  
Салдинская СОШ»  
В.Ю. Шадрина



ПАСПОРТ  
дорожной безопасности образовательного учреждения  
Муниципальное казенное общеобразовательное учреждение  
«Прокон – Салдинская средняя общеобразовательная  
школа»  
Дошкольная группа

с. Прокопьевская Салда  
2019

**ОБЩИЕ СВЕДЕНИЯ**

Муниципальное казённое общеобразовательное учреждение «Прокоп-  
Салдинская средняя общеобразовательная школа»  
(полное наименование образовательного учреждения)

Юридический адрес: Свердловская область, Верхотурский район,  
с. Прокопьевская Салда, ул. Молодёжная, дом 11, телефон: 8 (34389)2-43-19.  
Фактический адрес: 624394 Свердловская область, Верхотурский район, с.  
Прокопьевская Салда, ул. Молодёжная дом 11, телефон: 8 (34389) 2-43-19.  
Руководитель образовательного учреждения :

Директор (руководитель) В.Ю. Шадрина (подпись)

(фамилия, имя, отчество)

Заместитель директора  
по учебной работе

(подпись) (фамилия, имя, отчество)

Н.Г. Шубина

Заместитель директора  
по воспитательной работе

(подпись) (фамилия, имя, отчество)

не предусмотрено

Муниципальное казённое  
Управление городского округа  
Верхотурский, Служба заказчика

(подпись) (фамилия, имя, отчество)

В.Н. Сидоров

89045489477

(телефон)

Ответственные работники  
Муниципального органа  
образования

начальнику хозяйственно-  
эксплуатационного о  
Муниципального казённого  
Учреждения «Управление

образования городского округа

Верхотурский» А.Н. Рачкован (подпись) (фамилия, имя, отчество)

8343892220

(телефон)

Ответственные от Госавтоинспекции  
Старший государственный инспектор  
Дорожногонадзора ГИБДД МО МВД  
России «Новолялинский» капитан полиции

С.С. Миронов  
(должность)

(фамилия, имя, Отчество)(подпись)  
89028763340  
(телефон)

Ответственный от

Госавтоинспекции

Инспектор по пропаганде

ВДН ГИБДД МО МВД России

«Новолялинский» лейтенант полиции

(должность)

Н.М. Вертецкая

(фамилия, имя, отчество) (подпись)

89043884142

(телефон)

Начальник Прокон – Салдинского

Территориального управления

М.Ф. Петухова

(подпись)

Ответственный работник за мероприятия по профилактике ДТП  
Ответственный за комплексную безопасность ОУ

(должность)

С.В. Дружинин

(подпись) (фамилия, имя, отчество)

89041603377

(телефон)

адрес уюлка по БДМ имеется, в игровой комнате

ли имеется, указать место расположения)

адрес класса по БДМ нет

адрес автогородка (площадка) по БДМ нет

бочее время: 8<sup>00</sup>-17<sup>00</sup>

Телефоны оперативных служб

инная лежурная диспетчерская служба

8(34389) 2-60-12

(готовая связь: 89530007579

3Д Верхотурского района

8(34389) 2-20-97

ПД г.Верхотурье

8(34389) 2-17-97

орая помощь

8(34389) 2-22-11

## СОДЕРЖАНИЕ

1. Район расположения образовательного учреждения, пути движения транспортных средств и детей (обучающихся, воспитанников).
2. Организация дорожного движения в непосредственной близости от образовательного учреждения с размещением соответствующих технических средств организации дорожного движения, маршруты движения детей и расположение парковочных мест.
3. Маршруты движения организованных групп детей от образовательного учреждения к ДК.
4. Пути движения транспортных средств к местам разгрузки / погрузки и рекомендуемые безопасные пути передвижения детей (обучающихся, воспитанников) по территории образовательного учреждения. Информация об обеспечении безопасности перевозок детей (обучающихся, воспитанников) специальными транспортным средством (тобусом).
1. Общие сведения.
2. Маршрут движения автобуса до образовательного учреждения.
3. Безопасное расположение остановки автобуса у образовательного учреждения.
- Приложение
1. План-схема пути движения транспортных средств и детей (обучающихся, воспитанников) при проведении дорожных ремонтно-строительных работ вблизи образовательного учреждения.



Рекомендации к составлению плана-схемы пути движения транспорта средств и детей (обучающихся, воспитанников) при проведении дорожно-строительных работ вблизи образовательного учреждения.

На схеме указывается место производства дорожных ремонтно-строительных работ, его устройство дорожными знаками и ограждениями, иными техническими средствами организации дорожного движения, а также безопасный маршрут движения детей (обучающихся, воспитанников) к образовательному учреждению с учётом изменения маршрута движения по проезду.

На схеме обозначены:

- участок производства дорожных ремонтно-строительных работ;
- автомобильные дороги;
- проезды;
- здание образовательного учреждения;
- ограждение территории образовательного учреждения.

**Пояснение к плану – схеме района расположения образовательного учреждения**

1. Район расположения образовательного учреждения МКОУ «Ирокоп Салдинская СОШ» определяется удалённостью от лично-дорожной сети и жилых домов.
2. Территория, указанная на схеме, включает:  
Образовательное учреждение ;  
Спортивная площадка на территории образовательного учреждения, на которой проводятся занятия по физической культуре, здание дошкольной группы.
3. На схеме обозначены:  
Расположение зданий и сооружений, автомобильные дороги  
Пути движения транспортных средств  
Пути движения детей (обучающихся, воспитанников) в/из образовательного учреждения.

**Пояснение к схеме организации дорожного движения в непосредственной близости от образовательного учреждения.**









1. Схема организации дорожного движения ограничена подъездными путями к образовательному учреждению на схеме обозначены:

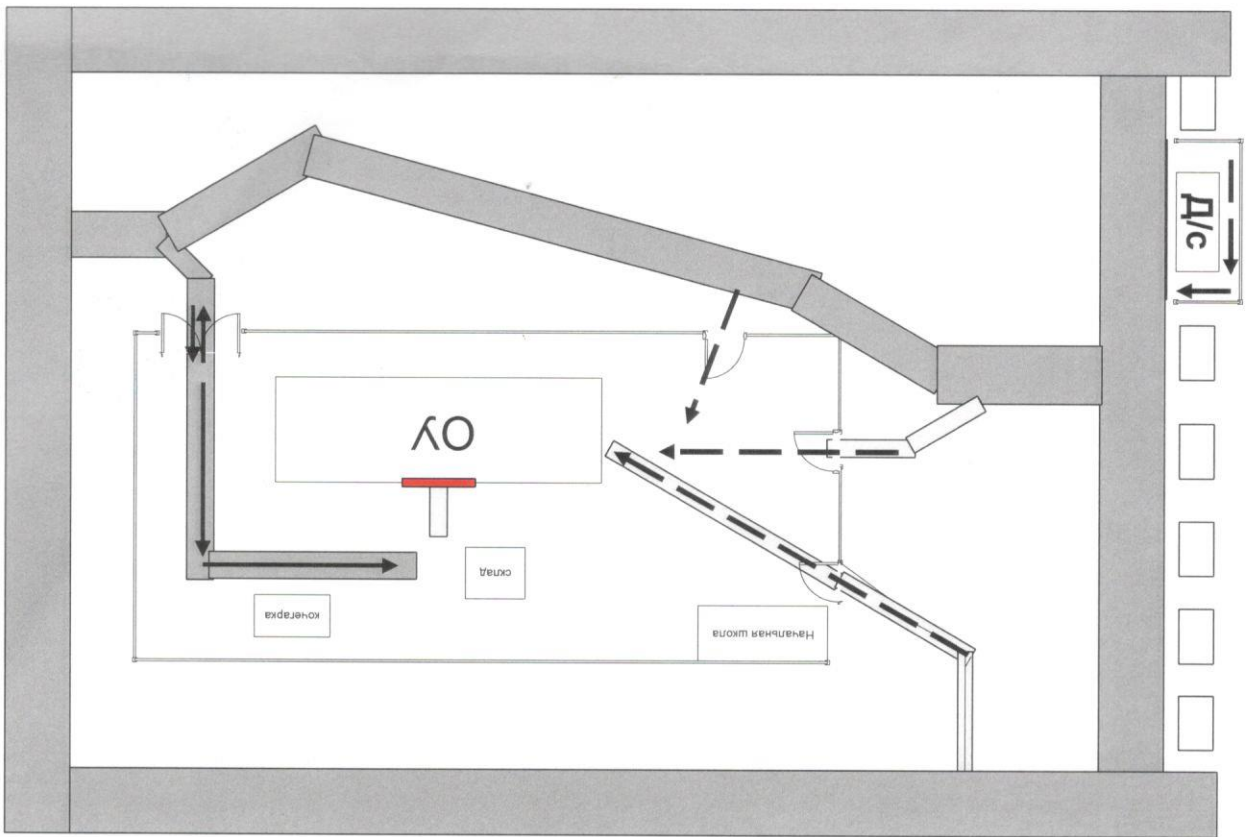
Здание образовательного учреждения МКОУ «Прокон Салдинская СОШ» с указанием территории, принадлежащей непосредственно образовательному учреждению с ограждением территории; Автомобильная дорога

Направление движения транспортных средств по проезжей части; Направление безопасного маршрута движения детей (обучающихся, воспитанников);

2. Указано место расположения парковки и безопасного маршрута движения детей от парковки к образовательному учреждению.



- движение детей и подростков на территории 
- образовательного учреждения 
- движение грузового транспорта по территории 
- образовательного учреждения 
- въезд/выезд грузовых транспортных средств 
- место разгрузки/погрузки 
- тротуар 
- ограждение территории образовательного учреждения 



4. Пути движения транспортных средств к местам разгрузки/погрузки и рекомендуемые безопасные пути передвижения детей по территории образовательного учреждения

Пояснение к схеме пути движения транспортных средств к местам разгрузки/погрузки и рекомендуемые безопасные пути передвижения детей (обучающихся, воспитанников) по территории образовательного учреждения.

На схеме указана примерная траектория движения транспортных средств на территории образовательного учреждения, в том числе места погрузки/разгрузки, а также безопасный маршрут движения детей во время погрузки / разгрузки / учебных работ.

В целях обеспечения безопасного движения детей по территории ОУ исключено пересечение путей движения детей и путей движения транспортных средств.